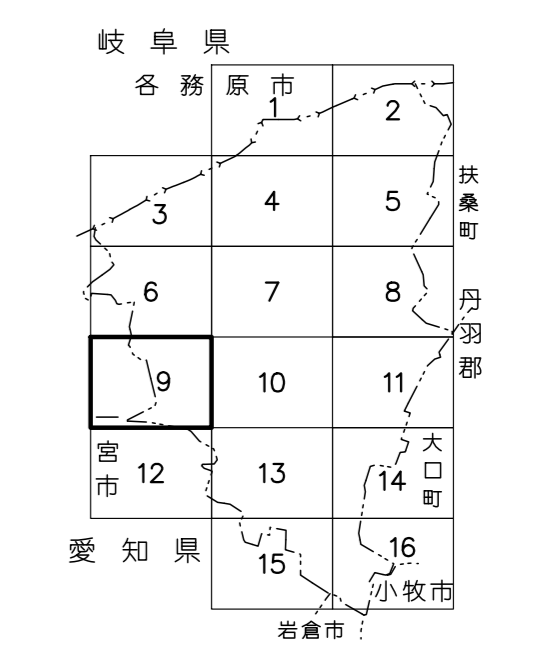
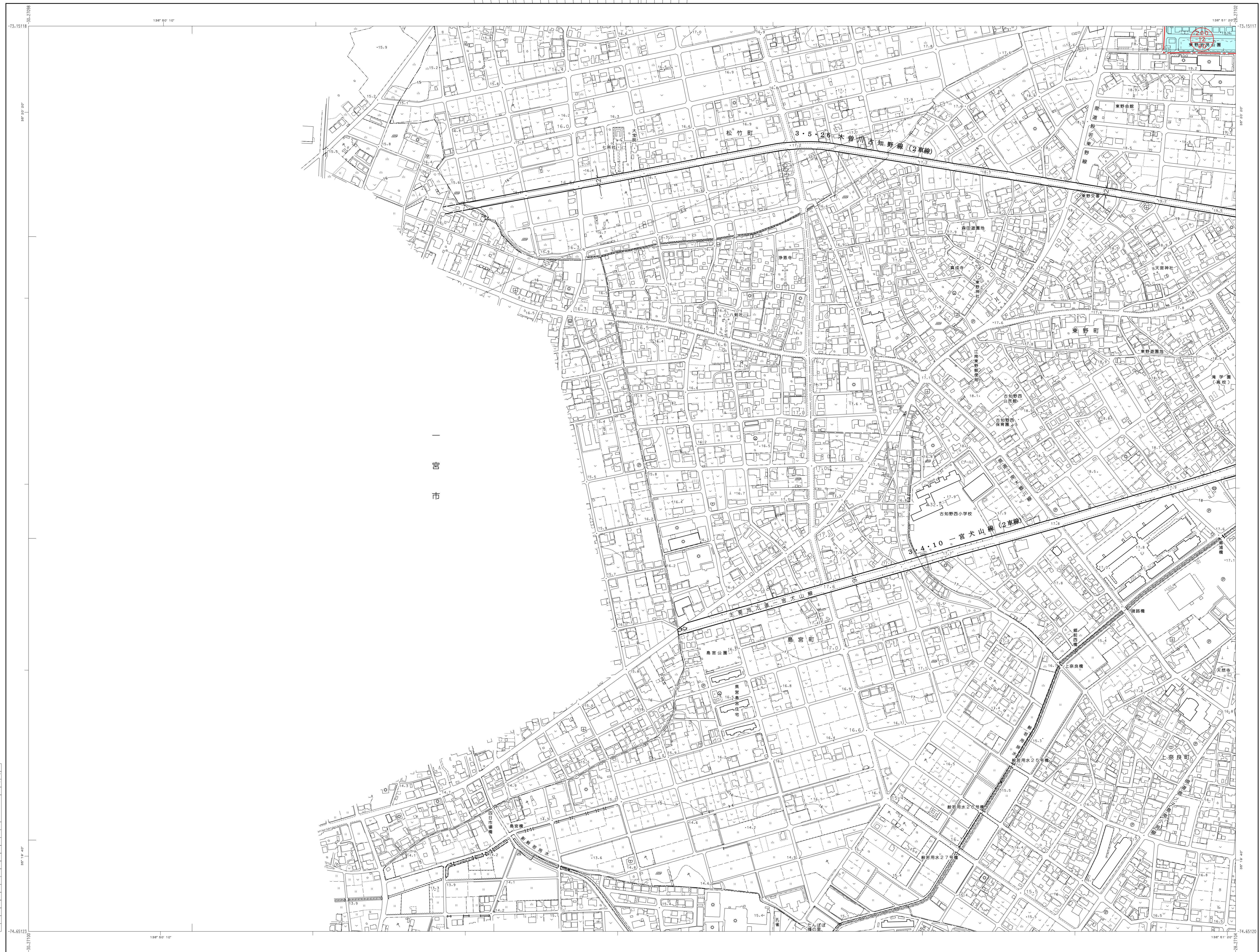


1 : 2,500

江南市都市計画基本図 No. 09

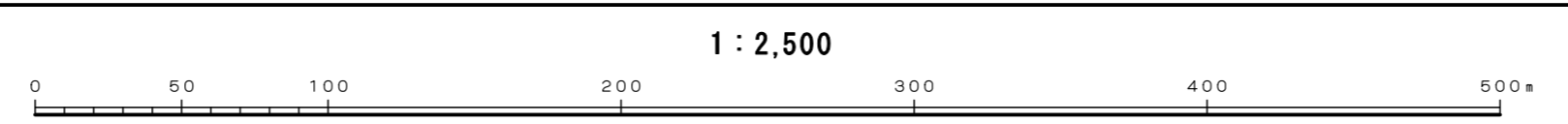


記号

A comprehensive legend for the urban planning map, detailing symbols for various features. It includes symbols for buildings, public facilities, transportation routes, and other urban elements. The legend is organized into several columns and rows, with some items accompanied by small diagrams or icons.

A table titled '凡例' (Legend) listing various urban planning zones and their corresponding colors. The table includes columns for zone numbers (e.g., 1, 2, 3) and zone names (e.g., 第一種居住用途地域, 第二種居住用途地域). It also includes information about the map's scale and projection.

- A list of dates and corresponding urban planning amendments. The list includes:
1. (1)平成5年5月策定中実況 (2)平成5年7月策定中実況
2. (1)平成11年7月策定中実況 (2)平成11年9月策定中実況
3. (1)平成17年4月策定中実況 (2)平成17年10月策定中実況
4. (1)平成23年1月策定中実況 (2)平成23年9月策定中実況
5. (1)平成28年1月策定中実況 (2)平成28年8月策定中実況
6. (1)令和3年1月策定中実況 (2)令和3年7月策定中実況



この図書結果は、建設省国土院院長の承認及び勘定を得て、同院所管の測量簿及び測量成果を使用して得たものである。
(測量番号) 平5 第11 第103号
この測量結果は、建設省国土院院長の承認を受けて得たものである。
(測量番号) 平11 第11 第87号
この測量結果は、国土交通省国土院院長の承認及び勘定を得て同院所管の測量簿及び測量成果を使用して得たものである。
(測量番号) 平17 第11 第26号
この測量結果は、国土院院長の承認を受けて得たものである。
(測量番号) 平23 第11 第25号
この測量結果は、国土院院長の承認を受けて得たものである。
(測量番号) 平28 第11 第48号
この測量結果は、国土院院長の承認を受けて得たものである。
(測量番号) 平3 第11 第70号

No. 09

江南市
アジア新興(株)